

PLANO POR SECCION INDIVIDUAL

IDENTIFICACION GEOELECTORAL









ENTIDAD: COAHUILA	05
DISTRITO ELECTORAL FEDERAL / LOCAL:	05 / 08
MUNICIPIO / DT: TORREON	035
SECCION: 1180	TIPO: URBANO
LOCALIDAD: TORREON URBANA	0001

SIMBOLOGIA

CLAVES GEOELECTORALES

SECCION _____ 0000
 LOCALIDAD _____ (0000)
 MANZANA _____ 0000

LIMITES

INTERNACIONAL _____ 
 ESTATAL _____ 
 DISTRITO ELECTORAL FEDERAL _____ 
 DISTRITO ELECTORAL LOCAL _____ 
 MUNICIPAL / DT _____ 
 SECCIONAL _____ 
 MANZANA (LOCALIDAD URBANA, LOCALIDAD RURAL) _____  

ABREVIATURA


DEMARCACION TERRITORIAL (CDMX) _____ **DT**


HIDROGRAFIA

LAGO, LAGUNA O PRESA _____


RIO, ARROYO O CANAL _____


VIAS DE COMUNICACION

AUTOPISTA _____ 

PAVIMENTADA _____ 

TERRACERIA _____

BRECHA _____ 

VEREDA _____ 

VIA DE FERROCARRIL _____

SERVICIOS

IGLESIA _____

ESCUELA _____

ASISTENCIA MEDICA _____


MERCADO _____





OFICINA MUNICIPAL / DT _____

ESTACION DEL METRO _____


PLAZA Y/O MONUMENTO _____


CEMENTERIO _____





PUENTE PEATONAL AEREO Y SUBTERRANEO _	
PUENTE VEHICULAR AEREO Y SUBTERRANEO _	
AREA VERDE, CAMELLON AREA VERDE / ADOQUIN	
JUNTA LOCAL EJECUTIVA, DISTRITAL EJECUTIVA _	

LOCALIDAD

LOCALIDAD RURAL _____ 

CABECERA SECCIONAL _____ 

LOCALIDAD URBANA _____ 

LOCALIDAD RURAL CON AMANZANAMIENTO _____ 

Escala Numérica: 1:5,000

Escala: 1 cm = 50 mts

PROYECCION CARTOGRAFICA: UTM - ZONA 14 DATUM: WGS84
FECHA DE ACTUALIZACION: 14-SEP-2023

FUENTE: RFE, DCE

e 7

